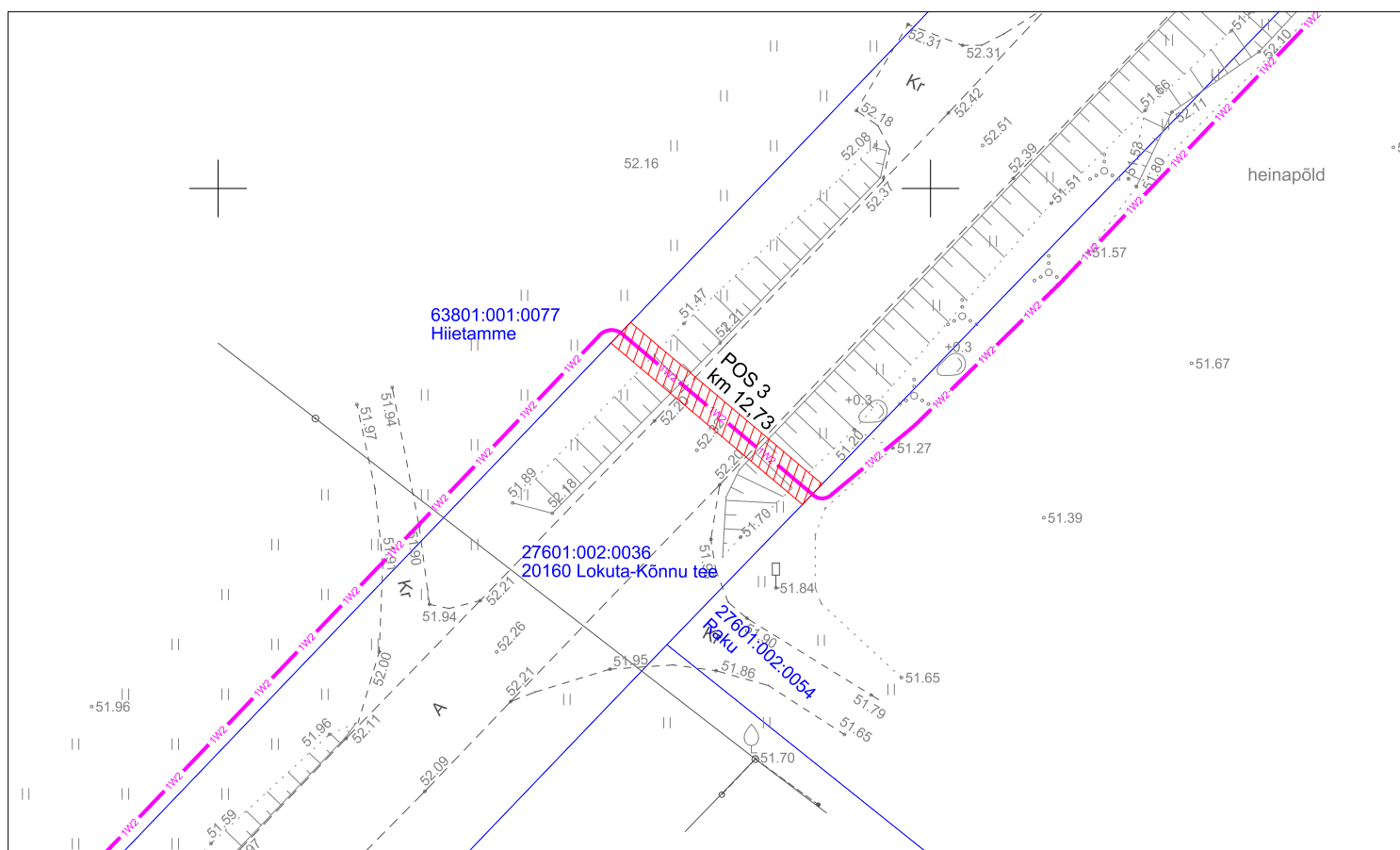




Põhja-Pärnumaa vald, Kõnnu küla, 20160 Lokuta-Kõnnu tee, tunnus  
27601:002:0036 reg.osa nr 14374150  
M 1:500



Jrk nr	IKÕala Pos nr (plaanil)	Kinnistu registriosaka number	Katastriüksuse tunnus, nimi ja sihtotstarve	Asukoht riigitee (nr ja nimi) suhtes (lõigu algus ja lõpp km)	Ala pindala ruutmeetrites m²
1.	1	14395550	27601:002:0035, 27 Rapla - Järvakandi - Kergu tee, transpordimaa 100%	27 Rapla - Järvakandi - Kergu tee, km 35,57	ca 68 m²
2.	2	14374150	27601:002:0036, 20160 Lokuta - Kõnnu tee, transpordimaa 100%	20160 Lokuta - Kõnnu tee, km 12,97	ca 11 m²
3.	3	14374150	27601:002:0036, 20160 Lokuta - Kõnnu tee, transpordimaa 100%	20160 Lokuta - Kõnnu tee, km 12,73	ca 35 m²

— Katastriüksuse piir  
 Kasutusõiguse ala ca 35 m²  
 Projekteeritud 10kV maakaabelliin